



Prezydent Miasta Kołobrzeg

78-100 Kołobrzeg
ul. Ratuszowa 13
tel.: 94 35 51 510
fax: 94 35 23 769
e-mail: prezydent@post.pl
www.kolobrzeg.pl

Kołobrzeg, dnia 14 sierpnia 2018 r.

OR.1431.56.2018.III

OR.1431.57.2018.III

OR.1431.58.2018.III

Marvipol Development S.A.

Dotyczy: wniosków z dnia 27 lipca 2018 r. (wpłynęły do UM Kołobrzeg dnia 01.08.2018 r.) o udostępnienie informacji publicznych dotyczących działek nr 6 i 7 położonych w obrębie 6 w Kołobrzegu: czy znajdują się na obszarze objętym miejscowym planem zagospodarowania przestrzennego, czy znajdują się na obszarze rewitalizacji lub obszarze specjalnej strefy rewitalizacji i czy mają zapewniony dostęp do drogi publicznej.

Zgodnie z art. 10 ust. 1 ustawy z dnia 6 września 2001 r. o dostępie do informacji publicznej (tj. Dz. U. z 2018 r. poz. 1330) w trybie wnioskowym udostępniana jest tylko taka informacja publiczna, która nie została udostępniona w Biuletynie Informacji Publicznej lub centralnym repozytorium.

Do dokumentów publikowanych na stronach Biuletynu Informacji Publicznej Urzędu Miasta Kołobrzeg, z których można odczytać czy działki nr 6 i 7 położone w obrębie 6 w Kołobrzegu znajdują się: na obszarze objętym miejscowym planem zagospodarowania przestrzennego (mpzp) i na obszarze rewitalizacji oraz czy mają zapewniony dostęp do drogi publicznej należą:

- obowiązujące miejscowe plany zagospodarowania przestrzennego części obszarów miasta Kołobrzeg, dostępne m.in. za pośrednictwem Systemu Informacji Przestrzennej >zakładka>Planowanie przestrzenne – Dla każdego, pod adresem:

<http://gis.parseta.pl/imap/?gpmmap=gp02&bbox=5533051,6001525,5545322,6008801&actions>
a także pod adresem: <http://umkolobrzeg.esp.parseta.pl/index.php?id=2293>

- inne dane przestrzenne, pod adresem:

<http://gis.parseta.pl/imap/?gpmmap=gp02&bbox=5533051,6001525,5545322,6008801&actions=acBIPkolobrzegMiasto,acLayersVisibilityKołobrzegMiasto>

a także pod adresami:

<http://umkolobrzeg.esp.parseta.pl/index.php?id=89023>


<http://umkolobrzeg.esp.parseta.pl/index.php?id=101211>

Z mapy pod pierwszym wskazanym adresem można odczytać czy działki są objęte mpzp, jakim i jakie jest ich przeznaczenie. Natomiast z treści już konkretnego mpzp znajdującego się pod drugim wskazanym adresem, można dowiedzieć się m.in. o ustaleniach w zakresie dojazdów i dojeść z ulic. Z danych przestrzennych zawartych pod trzecim i kolejnymi adresami można dowiedzieć się czy działki znajdują się na obszarze rewitalizacji.

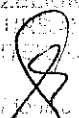
Jeśli zaś chodzi o informację odnośnie Specjalnej Strefy Rewitalizacji, to informujemy, że zgodnie z art. 25 z dnia 9 października 2015 r. ustawy o rewitalizacji (tj. Dz. U. z 2018 r., poz. 1398), Specjalna Strefa Rewitalizacji ustanawiana jest na obszarze rewitalizacji przez radę gminy odrębną uchwałą, po uchwaleniu gminnego programu rewitalizacji. Rada Miasta Kołobrzeg w dniu 29 marca 2017 r. podjęła dopiero Uchwałę Nr XXX/438/17 w sprawie przystąpienia do sporządzenia gminnego programu rewitalizacji. Jego uchwalenie przewidziano na przełomie III i IV kwartału 2018 r.


W związku z powyższym zobowiązany (tut. organ) zwolniony jest z obowiązku udostępnienia informacji w trybie właściwym dla dostępu do informacji publicznej na wniosek pisemny. Wnioskodawca realizuje bowiem swoje prawo przez bezpośredni 24-godzinny dostęp do informacji zamieszczonej w urzędowym publikatorze teleinformatycznym – Biuletynie Informacji Publicznej.

z up. PREZYDENTA MIASTA


Ewa Polechata
SEKRETARZ MIASTA

**Dokument nie zawiera treści niezgodnych
z Ustawą o ochronie danych osobowych**

NACZELNIK
WYDZIAŁU KONSERWATYKI
I ARCHITECTURY

mgr inż. arch. Irena Siewowska

do publikacji w BiP
Inspektor Ochrony Danych
23 SIE. 2018

Krzysztof Mielnikiewicz

NACZELNIK
WYDZIAŁU KONSERWATYKI
I ARCHITECTURY


mgr inż. arch. Irena Siewowska