



**Prezydent
Miasta
Kołobrzeg**

Kołobrzeg, dnia 25.01.2021r.

78-100 Kołobrzeg
ul. Ratuszowa 13
tel.: 94 35 51 510
fax: 94 35 23 769
e-mail: prezydent@post.pl
www.kolobrzeg.pl

BPM.1431.6.2021.VII

Robert Kołodziejczyk

Dotyczy: wniosku o udostępnienie informacji publicznej.

Nawiązując do wniosku z dnia 12 stycznia 2021 r. o udostępnienie informacji publicznej informuję, iż:

1. Na dzień 01.01.2021r. w Strefie Płatnego Parkowania na terenie miasta Kołobrzeg zainstalowanych było 69 parkometrów.
2. Wszystkie zainstalowane w SPP parkometry obsługują płatności bilonem oraz Kołobrzeską Kartą Miejską, natomiast płatności kartą bankomatową obsługuje 40 szt. parkometrów.
3. Do niniejszej odpowiedzi dołączam (w pliku graficznym) wyciąg z zatwierdzonego projektu stałej organizacji ruchu dla Strefy Płatnego Parkowania „B” w zakresie dotyczącym Pana wniosku tj. ul. Łopuskiego (odcinek od skrzyżowania z ul. A. Krajowej do Kina Wybrzeże) wraz z uzgodnieniami (13 kart).
4. Zatoka postojowa zlokalizowana w pasie drogowym ul. Łopuskiego w Kołobrzegu (na wysokości sklepu RENOMA s.c.) posiada wymiary 2,15m x 56,90m (długość wewnętrzna). Obecne wymiary zatoki umożliwiają postój 9 pojazdów. Jest ona konstrukcyjnie wydzielonym elementem drogi, stanowiska postojowe nie są oddzielone od siebie.
5. W związku z podjęciem w miesiącu wrześniu 2018r. przez Radę Miasta Kołobrzeg uchwały NR XLVI/714/18 w sprawie rozpatrzenia skargi na działania Prezydenta w pasie drogowym ulicy Walki Młodych (obecnie Al. Św. Jana Pawła II) na wysokości Hotelu Centrum wprowadzone zostało oznakowanie uzupełniające poziome P- 7d w ramach prowadzonych prac związanych z oznakowaniem i jego uzupełnianiem. Do niniejszej odpowiedzi dołączony został wyciąg z obowiązującego projektu organizacji ruchu w zakresie Strefy Płatnego

Parkowania „B”, który obejmuje również swoim zakresem w/w miejsce. Wyjaśnia się jednocześnie, że uzupełnione w roku 2018 oznakowanie było tożsame z obecnie istniejącym. Innych dokumentów w tym zakresie zarządca drogi nie posiada.

6. W zakresie odpowiedzi na pkt. 6 wniosku wyjaśniam, iż wystąpiłam do Pana z odrębnym pismem o jego sprecyzowanie poprzez wskazanie dokumentów urzędowych, których udostępnienia Pan oczekuje.

z poważaniem

z up. PREZYDENTA MIASTA

Ewa Kłodowska
ZASTĘPCA PREZYDENTA

Dokument nie zawiera treści niezgodnych z przepisami o ochronie danych osobowych.

NACZELNIK
WYDZIAŁU GOSPODARSTWA
KOMUNALNEGO I LOKALOWEJ

Karol Królikowski

Dokument nie zawiera treści niezgodnych z przepisami o ochronie danych osobowych.

NACZELNIK
WYDZIAŁU GOSPODARSTWA
KOMUNALNEGO I LOKALOWEJ

Karol Królikowski

do publikacji z 2.0
Inspektor Ochrony Danych

Krzysztof Mielnikiewicz



Prezydent
Miasta
Kołobrzeg

78-100 Kołobrzeg
ul. Ratuszowa 13
tel.: 94 35 51 510
fax: 94 35 23 769
e-mail: prezydent@post.pl
www.kolobrzeg.pl

Kołobrzeg, dnia 25.01.2021r.

BPM.1431.6.2021.VII

Robert Kołodziejczyk

Dotyczy: wniosku o udostępnienie informacji publicznej.

Nawiązując do wniosku z dnia 12 stycznia 2021 r. o udostępnienie informacji publicznej wyjaśniam, iż domaga się Pan w punkcie 6 udostępnienia wszystkich dokumentów dotyczących postępowania w sprawie nie uiszczenia opłaty za postój w strefie płatnego parkowania powołując się na numer biletu, numer parkometru oraz datę i godzinę zdarzenia. Wyjaśniam, że tak sformułowane żądanie nie wskazuje na dokumenty lub informacje, których udostępnienia Pan się domaga. Należy przy tym mieć na uwadze, że prawo do informacji dotyczy informacji o sprawie publicznej, a więc informacji o czymś, a nie udostępnienia zbioru materiałów jako takich (wyrok WSA w Warszawie z 21 marca 2014 r., II SA/Wa 1562/13, LEX nr 1465501).

Wobec powyższego, zwracam się o sprecyzowanie wniosku poprzez wskazanie dokumentów urzędowych, których udostępnienia Pan oczekuje. W przeciwnym wypadku Pana wniosek nie będzie mógł zostać rozpatrzony w trybie ustawy o dostępie do informacji publicznej z przyczyn powyżej wskazanych (art. 3 ust. 1 pkt 1 ustawy z dnia 6 września 2001 r. o dostępie do informacji publicznej).

Z poważaniem,

NACZELNIK
WYDZIAŁU GOSPODARKI
KOMUNALNEJ I LOKALOWEJ

Karol Królikowski

Dokument nie zawiera
treści niezgodnych z przepisami
o ochronie danych osobowych.

z up. PREZYDENTA MIASTA

Ewa Pelechata
ZASTĘPCA PREZYDENTA

do publiczności z BiP
Inspektor Ochrony Danych


25.01.2021


Krzysztof Kłobukiewicz

Kołobrzeg 31.01.2020 r.


Jacek Dylawerski
78-120 Gościno
Ul. Grunwaldzka 15

3681/2020
URZĄD MIASTA KOŁOBRZEG
WYDZIAŁ OBSŁUGI MIESZKAŃCÓW

GKL
06.02.20


ZLECENIE
1 podpis 

Gmina Miasto Kołobrzeg
ul. Ratuszowa 13
78-100 Kołobrzeg

GKL VI
3.02.20


Proszę o zaopiniowanie projektu organizacji ruchu „Stala organizacja ruchu strefa płatnego parkowania strefa "B" „Centrum Kołobrzegu ul. Dworcowa, Armii Krajowej, Sybiraków, Łopuskiego, Jana Pawła II, Katedralna, Mariacka, Plac Ratuszowy, Ratuszowa, Dubois, Giełdowa”.

Jacek Dylawerski



Urząd
Miasta
Kołobrzeg

78-100 Kołobrzeg
ul. Ratuszowa 13
tel.: 94 35 51 500
fax. 94 35 23 769
e-mail: urzad@um.kolobrzeg.pl
www.kolobrzeg.pl

Kołobrzeg, dnia 06.02.2020 r.

GKL.7221.5...2020.VI

DAAG Jacek Dylawerski
ul. Grunwaldzka 15
78-120 Gościno

Dotyczy : pisma z dnia 31.01.2020r. w sprawie zaopiniowania projektu „Stałej organizacji ruchu strefy płatnego parkowania B”.

Gmina Miasto Kołobrzeg pozytywnie opiniuje projekt organizacji ruchu dla zadania „Stała organizacja ruchu strefa płatnego parkowania B” w Kołobrzegu.


W/w projekt wyznacza miejsca postoju pojazdów, w których pobierane będą opłaty za parkowanie pojazdów samochodowych.

z poważaniem

NACZELNIK
WYDZIAŁU
KOMUNALNEJ I
LOKALOWEJ

Karol Krokowski

Wydział Gospodarki Komunalnej i Lokalowej, Agnieszka Kuśmierek, Zastępca Naczelnika, tel. +48943551621, e-mail a.kusmierek@um.kolobrzeg.pl

STAROSTA W POWIATOWIE
KOŁOBRZEG
WYDZIAŁ
GOSPODARSTWA
KOMUNALNEJ I
LOKALOWEJ




DAAG Jacek Dylawerski
ul. Grunwaldzka 15 78-120 Gościno

Kołobrzeg 25.01.2020 r.

PROJEKT ORGANIZACJI RUCHU

NAZWA INWESTYCJI:	„Stała organizacja ruchu strefa płatnego parkowania strefa "B" „Centrum Kołobrzegu ul. Dworcowa, Armii Krajowej, Sybiraków, Łopuskiego, Jana Pawła II, Katedralna, Mariacka, Plac Ratuszowy, Ratuszowa, Dubois, Gieldowa”.
INWESTOR	Gmina Miasto Kołobrzeg, ul. Ratuszowa 13, 78-100 Kołobrzeg
BRANŻA:	Drogowa
LOKALIZACJA:	Centrum Kołobrzegu 78-100 Kołobrzeg
OPRACOWANIE:	mgr Jacek Dylawerski

KOŁOBRZEG 2020

1) Uzgodnienia zatwierdzenia

Uzgodnienia	Opinia
Gmina Miasto Kołobrzeg ul. Ratuszowa 13 78-100 Kołobrzeg	<i>kat</i>

PRZEWIDYWANY TERMIN WPROWADZENIA ZMIANY
OD DNIA *01.04.2020*.....
DO DNIA
JEDNOSTKA REALIZUJĄCA ORGANIZACJĘ RUCHU
ZAWIADAMIA STAROSTĘ KOŁOBRZESKIEGO O TERMINIE
JEJ WPROWADZENIA, CO NAJMNIEJ 7 DNI PRZED DNIEM
ROZPOCZĘCIA PRAC.

STAROSTA KOŁOBRZESKI
ul. Plac Ratuszowy 1
78-100 KOŁOBRZEG

ZATWIERDZAM

STAROSTA

Tomasz Tamborski

Czasowa zmiana organizacji ruchu w okresie dnia 01.04.2020 r.

DAAG Jacek Dylawski
ul. Grunwaldzka 78-120 Gościno

STAROSTA POWIATOWE
WYDZIAŁ ORGANIZACJI
RUCHU

SPIS TREŚCI

1) Uzgodnienia zatwierdzenia.....	2
I. Część opisowa.....	4
1. Podstawa opracowania dokumentacji.....	4
2. Cel i zakres opracowania.....	4
3. Opis istniejącej drogi.....	5
4. Charakterystyka projektowanej organizacji ruchu.....	7
5. Wzoru ustawienia znaków drogowych (przykłady).....	8
5. Oświadczenie.....	8

Rys. 1 – Plan orientacyjny, skala 1:10 000

Rys. 2 – Plan sytuacyjny, skala 1:500

I. Część opisowa

1. Podstawa opracowania dokumentacji

- Ustawa z dnia 20 czerwca 1997 r. Prawo o ruchu drogowym - Dz.U.2020.1910 t.j. z późn. zm.
- Ustawa z dnia 21 marca 1985 r. o drogach publicznych - Dz.U.2018.2068 t.j. z późn. zm.
- Rozporządzenie Ministra Spraw Wewnętrznych i Administracji z dnia 6 lipca 2010 r. w sprawie kierowania ruchem drogowym - Dz.U.2016.143.z późn. zm.
- Rozporządzenie Ministra Infrastruktury z dnia 23 września 2003 r. w sprawie szczegółowych warunków zarządzania ruchem na drogach oraz wykonywania nadzoru nad tym zarządzaniem – Dz.U.2017.784.
- Rozporządzenie Rady Ministrów z dnia 1 czerwca 2004 r. w sprawie określenia warunków udzielania zezwoleń na zajęcie pasa drogowego - Dz.U.2016.1264.
- Rozporządzenie Ministrów Infrastruktury oraz Spraw Wewnętrznych i Administracji z dnia 31 lipca 2002 r. w sprawie znaków i sygnałów drogowych - Dz.U.2019.2310.
- Obwieszczenie Ministra Infrastruktury z dnia 9 września 2019 r. w sprawie ogłoszenia jednolitego tekstu rozporządzenia Ministra Infrastruktury w sprawie szczegółowych warunków technicznych dla znaków i sygnałów drogowych oraz urządzeń bezpieczeństwa ruchu drogowego i warunków ich umieszczenia na drogach. Dz.U. 2019 poz. 2311.
- Rozporządzenie Ministra Spraw Wewnętrznych i Administracji z dnia 18 lipca 2008 r. w sprawie wzoru ubioru niektórych osób uprawnionych do wydawania poleceń i sygnałów w zakresie kierowania ruchem na drodze - Dz.U.2008.132.840.
- Rozporządzenie Ministra Transportu i Gospodarki Morskiej z dnia 2 marca 1999 r. w sprawie warunków technicznych, jakim powinny odpowiadać drogi publiczne i ich usytuowanie - Dz.U.2016.124. z późn. zm
- Ustawa z dnia 14 czerwca 1960 r. Kodeks postępowania administracyjnego - Dz. U. 2018.2096. z późn. zm.
- Uchwała Rady Miasta Kołobrzeg nr. XVI/223/19 z dn. 09.12.2019 r.
- Podkład geodezyjny w skali 1:500;
- Mapa orientacyjna terenu skala 1:10 000

2. Cel i zakres opracowania

Celem opracowania projektu stałej organizacji ruchu jest wykonanie oznakowania strefy płatnego parkowania strefa "B" „Centrum Kołobrzegu ul. Dworcowa, Armii Krajowej, Sybiraków, Łopuskiego, Jana Pawła II, Katedralna, Mariacka, Plac Ratuszowy, Ratuszowa, Dubois, Giędlowa”.

Uzasadnienie U.M. Kołobrzeg na podstawie "UCHWAŁA NR XVI/223/19 RADY MIASTA KOŁOBRZEG z dnia 09.12.2019r. w sprawie stref płatnego

parkowania oraz opłat za postój pojazdów samochodowych na drogach publicznych na terenie Gminy Miasta Kolobrzeg oraz sposobu ich pobierania" opracowuje projekt organizacji ruchu.

3. Opis istniejącej drogi

Armii Krajowej- ulica dwukierunkowa od ul. Dworcowej do ul. Łopuskiego jeden kierunek do ul. Narutowicza oświetlona na całej długości 692 m średnia szerokość ulicy 10,45 m w liniach rozgraniczenia 19,48 m powierzchnia ulicy 13 480 m², przekrój poprzeczny na całym odcinku jezdni daszkowy 3% liniowe odwodnienie do kanalizacji deszczowej przekroje podłużne do 2%. W ulicy wbudowane media gaz, energetyka, telekomunikacja woda, chodniki obustronne nawierzchnia z kostki betonowej o zmiennej szerokości od 1,50 do 5,50 m. Nawierzchnia jezdni masa asfaltowa kostka kamienna rzędowa.

Katedralna- ulica jednokierunkowa oświetlona na całej długości 591,7 m średnia szerokość ulicy 6,55 m w liniach rozgraniczenia 13,20 m powierzchnia ulicy 7 810 m², przekrój poprzeczny na całym odcinku jezdni daszkowy 3% liniowe odwodnienie do kanalizacji deszczowej przekroje podłużne do 2%. W ulicy wbudowane media gaz, energetyka, telekomunikacja woda, chodniki obustronne nawierzchnia z kostki betonowej o zmiennej szerokości od 1,50 do 2,50 m o powierzchni 3 706 m². Nawierzchnia jezdni asfaltowa o powierzchni 3 415 m², tereny zielone o powierzchni 2 190 m².

Narutowicza- ulica jednokierunkowa do A. Krajowej dalej przechodzi w ul. Ratuszową dwukierunkową oświetlona na całej długości 240,00 m średnia szerokość ulicy 5,80 m w liniach rozgraniczenia 11,20 m powierzchnia ulicy 2 680 m², przekrój poprzeczny na całym odcinku jezdni daszkowy 3% liniowe odwodnienie do kanalizacji deszczowej przekroje podłużne do 1-2%. W ulicy wbudowane media gaz, energetyka, telekomunikacja woda, chodniki obustronne nawierzchnia z kostki betonowej o zmiennej szerokości od 1,50 do 2,50 m o powierzchni 1 060 m². Nawierzchnia jezdni asfaltowa o powierzchni 1 400 m², tereny zielone o powierzchni 213 m².

Ratuszowa- ulica dwukierunkowa od A. Krajowej do skrzyżowania z ul. Plac Ratuszowy dalej jednokierunkowa do skrzyżowania z ul. Dubois dalej jeden kierunek do W. Młodych i U. Lubelskiej oświetlona na całej długości 200 m średnia szerokość ulicy 6,60 m w liniach rozgraniczenia 14,20 m powierzchnia ulicy 2 840 m², przekrój poprzeczny na całym odcinku jezdni daszkowy 3% liniowe odwodnienie do kanalizacji deszczowej przekroje podłużne do 2%. W ulicy wbudowane media gaz, energetyka, telekomunikacja woda, chodniki obustronne nawierzchnia z kostki betonowej i płytek 35x35 cm o zmiennej szerokości od 1,50 do 4 m o powierzchni 2 840 m². Nawierzchnia jezdni asfaltowa o powierzchni 1 320 m² tereny zielone o powierzchni 80 m².

Dubois- ulica jednokierunkowa na odcinku od ul. A. Krajowej do ul. Katedralnej wyłączona z ruchu kołowego oświetlona na całej długości 341 m średnia szerokość ulicy 5,10 m w liniach rozgraniczenia 10,55 m powierzchnia ulicy 3 600 m², przekrój poprzeczny na całym odcinku jezdni daszkowy 3% liniowe odwodnienie do kanalizacji deszczowej przekroje podłużne do 2%. W ulicy wbudowane media gaz, energetyka, telekomunikacja woda, chodniki obustronne nawierzchnia z kostki betonowej o zmiennej szerokości od 1,50 do 5,00 m. Nawierzchnia jezdni asfaltowa.

Mariacka- ulica jednokierunkowa częściowo od ul. Narutowicza wyłączona z ruchu kołowego oświetlona na całej długości 329,8 m średnia szerokość ulicy 4,90 m w liniach rozgraniczenia 7,10 m powierzchnia ulicy 2 340 m², przekrój poprzeczny na całym odcinku jezdni daszkowy 3% liniowe odwodnienie do kanalizacji deszczowej przekroje podłużne do 1-2%. W ulicy wbudowane media gaz, energetyka, telekomunikacja woda, chodniki obustronne nawierzchnia z kostki betonowej o zmiennej szerokości od 1,50 do 2,50 m o powierzchni 1 103 m². Nawierzchnia jezdni asfaltowa i z kostki brukowej o powierzchni 1 173 m² tereny zielone o powierzchni 378 m².

Ulica Cicha jest zarządzana przez Gminę Miasto Kołobrzeg. Zlokalizowana w północnej części miasta obsługuje ruch wewnętrzny pojazdów samochodowych mieszkańców oraz ruch turystyczny w obrębie Portu w okresie letnim natężenie ruchu duże. Klasa drogi gminna dojazdowa ulica miejska jednokierunkowa bez znaczenia dla ruchu w okolicy portu i Latarni Morskiej. Położna z południa na północ posiada nawierzchnie asfaltową o zmiennej szerokości od 5,00 do 6,00 całkowita długość ulicy od skrzyżowania z ul. Towarową do skrzyżowania z ul. Morską to około 120 m posiada nawierzchnie asfaltową na podbudowie z kostki kamiennej rzędowej i z kostki betonowej na podbudowie betonowej przekrój poprzeczny daszkowy o spadku 3% odwodnienie powierzchniowe do wpustów kanalizacji deszczowej. Na długości około 80% po obydwu stronach ulicy występują ciągi piesze wykonane z płytek betonowych płukanych 50x50 i kostki 10x20. Ulica posiada oświetlenie drogowe na całej długości usytuowane wzdłuż chodnika. Ulica Cicha zlokalizowana jest w strefie ograniczonej prędkości do 40 km/h.

Łopuskiego- odcinek od Św. Macieja do ul. J. Narodowej jeden Kierunek, ulica dwukierunkowa od ul. A. Krajowej do ul. W. Młodych jeden kierunek, dwa kierunki na odcinku do ul. Unii Lubelskiej oświetlona na całej długości 1 227 m średnia szerokość ulicy 7,37 m w liniach rozgraniczenia 20,55 powierzchnia ulicy 25 215 m², przekrój poprzeczny na całym odcinku jezdni daszkowy 1 do 3% liniowe odwodnienie do kanalizacji deszczowej przekroje podłużne do 3%. W ulicy wbudowane media gaz, energetyka, telekomunikacja woda, dwa obiekty mostowe na Parsęcie i Kanale Drzewnym łączna długość 72 m, chodniki obustronne nawierzchnia z kostki betonowej o zmiennej szerokości od 1,50 do 7,50 m, zieleńce o powierzchni 5 629 m².

Plac 18 Marca- ulica dwukierunkowa od ul. Zwycięzców do skrzyżowania z ul. Sybiraków oświetlona na całej długości 197 m średnia szerokość ulicy 8,00 m w liniach rozgraniczenia 20,00 m powierzchnia ulicy 2 008 m², przekrój poprzeczny na całym odcinku jezdni daszkowy 3% liniowe odwodnienie do kanalizacji deszczowej przekroje podłużne do 2%. W ulicy wbudowane media gaz, energetyka, telekomunikacja woda, chodniki obustronne nawierzchnia z kostki betonowej i płytek 35x35 cm o zmiennej szerokości od 1,50 do 4 m o powierzchni 2 250 m². Nawierzchnia jezdni asfaltowa tereny zielone o powierzchni 250 m².

Ulica Budowlana - jest ulicą zarządzaną przez Gminę Miasto Kołobrzeg ulica jednokierunkowa zakwalifikowana jako „L” lokalna natężenie ruchu małe ruch źródłowy i docelowy do m-ca zamieszkania, oraz przelotowe połączenie Centrum z ul. Kamienną. Szerokość ulicy od 9,5 do 10,00 m przekrój daszkowy 3% nawierzchnia

asfaltowa na podbudowie z kostki hutniczej 18x20, media kanalizacja sanitarna, kanalizacja deszczowa, woda, gaz, energetyka, telekomunikacja. Chodniki z kostki betonowej "Holland" 10x20x6. Przekrój podłużny od 0,2% do 1,5% odwodnienie liniowe do kanalizacji deszczowej przykanaliki z kostki rzędowej po obu stronach jezdni.

Ulica Jana Pawła II jest zarządzana przez Referat Drogowy U.M. w Kołobrzegu.

Zlokalizowana w centralnej części Kołobrzegu obsługuje ruch pieszy i ruch pojazdów samochodowych wjeżdżających do ścisłego centrum miasta. Posiada dwa jednokierunkowe pasy ruchu rozdzielone separacyjnym pasem zieleni każdy o szerokości po 5,40m po obydwu stronach ulicy występuje chodnik o zmiennej szerokości od 2,00 m do miejscami 8,00 m. Posiada nawierzchnie bitumiczną z rynną przy krawężniku. Na ulicy występuje duże natężenie ruchu w okresie sezonu letniego. Inwentaryzację istniejącego oznakowania w obrębie prowadzonych robót jest umieszczona na planach sytuacyjnych.

Strzelecka - ulica jednokierunkowa oświetlona na całej długości średnia szerokość ulicy 5,10 m przekrój poprzeczny na całym odcinku jezdni daszkowy 2% liniowe odwodnienie do kanalizacji deszczowej przekroje podłużne do 2%. W ulicy wbudowane media gaz, energetyka, telekomunikacja woda, chodniki obustronne nawierzchnia z kostki betonowej i płytek 35x35 i 50x50 o zmiennej szerokości od 1,50 do 2,50 m o powierzchni 2 061 m². Nawierzchnia jezdni asfaltowa.

Sybiraków - jest droga publiczną kategorii gminnej. Jest to ulica śródmiejska obsługująca ruch do budynków mieszkalnych i usługowych. Przebieg od ul. Walki Młodych do ul. Armii Krajowej. Droga ta posiada jezdnię o nawierzchni z kostki kamiennej o szerokości 7m i długości 177m, po obu stronach jezdni występują chodniki, po prawej stronie chodnik z kostki polbruk o szerokości 2 m, zaś po lewej stronie chodnik z płyt kamiennych o szerokości 2m, chodnik od jezdni jest oddzielony pasem zieleni po prawej stronie, zaś po lewej stronie są miejsca parkingowe.

4. Charakterystyka projektowanej organizacji ruchu

Urząd Miasta Kołobrzeg ma zamiar oznakować znakami D-44 strefy płatnego parkowania strefa "B" „Centrum Kołobrzegu ul. Dworcowa, Armii Krajowej, Sybiraków, Łopuskiego, Jana Pawła II, Katedralna, Mariacka, Plac Ratuszowy, Ratuszowa, Dubois, Gieldowa”. Tworząc w ten sposób strefę całoroczną płatnego parkowania zgodnie z "UCHWAŁĄ NR XVI/223/19 RADY MIASTA KOŁOBRZEG z dnia 09.12.2019r."

Strefa płatnego parkowania w okresie od 1.10 do 30.04 każdego roku kalendarzowego w godzinach od 9⁰⁰ do 18⁰⁰ oraz w okresie od 01.05 do 30.09 każdego roku kalendarzowego w godzinach od 9⁰⁰ do 21⁰⁰. Dodatkowo oznakować miejsca postojowe znakami D-18 z napisem „płatny” w celu jednoznacznego określenia pobierania opłaty za postój. Lokalizację oznakowania dostosować do warunków miejscowych.

5. Wzoru ustawienia znaków drogowych (przykłady)

W czasie wykonywania robót związanych z uzupełnieniem oznakowania mogą wystąpić zagrożenia związane z umieszczeniem oznakowania w obrębie chodnika i ulicy, dlatego

należy zastosować możliwie bezpieczny sposób wykonania prac przez kierownika robót. Dodatkowo wystąpi dezorientacja kierowców związana ze zmianą oznakowania.

6. Wzoru ustawienia znaków drogowych (przykłady)

Wszystkie znaki pionowe, należy wykonać jako odblaskowe, dobrej jakości, posiadających odblaskowość generacja II. Zastosować znaki z grupy znaków małych. Ponadto znaki pionowe powinny spełniać następujące wymagania:

- słupki do znaków ocynkowane $\varnothing 50$, fundamentowanie słupków min. 100 cm,
- tarcze znaków winne być zamocowane w sposób uniemożliwiający ich obrót powinny być odchylone w poziomie do linii prostopadłej do osi jezdni i wynosić około 5° w kierunku jezdni wysokość znaku od jezdni 2,20 m.
- odległość od jezdni mierzyć w poziomie od krawędzi jezdni krawężnika do skrajnego punktu tarczy znaku,
- odległość pomiędzy znakami powinna wynosić nie mniej jak 20 m na drogach o prędkości dopuszczalnej powyżej 60 km/h oraz nie mniej niż 10 m dla dróg o prędkości dopuszczalnej do 60 km/h.

Oznakowanie powinno być wykonane w sposób jak najmniej uciążliwy dla użytkowników. Przed montażem znaków należy rozpoznać w terenie ich usytuowanie tak, aby nie powodowały utrudnień w ruchu (w tym ruchu pieszych). W celu wyeliminowania ewentualnych przeszkód w ciągach pieszych tam, gdzie to będzie konieczne należy zastosować do mocowania znaków słupki gięte z wysięgnikiem posadowione po za chodnikami.

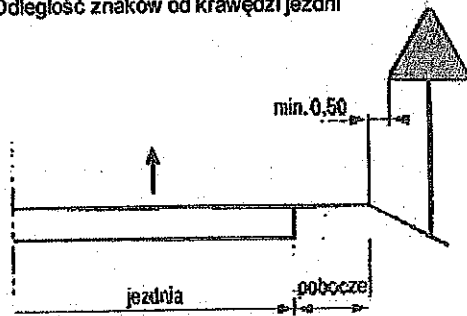
Grupy znaków	Symbol	Kategorie znaków				
		A ostrzegawcze	B zakazu	C nakazu	D informacyjne	
		Długość boku	Średnica		Długość podstawy	Wysokość (n=0, 1, 2)
Wielkie	W	1200	1000		1200	1200+300 n
Duże	D	1050	900		900	900+225 n
Średnie	S	900	800		600	600+150 n
Małe	M	750	600		600	600+150 n
Mini	MI	600	400		400	400+100 n

7. Oświadczenie

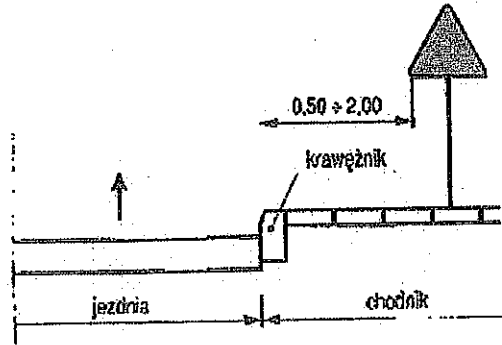
Oświadczam, że projekt czasowej organizacji ruchu sporządzony został zgodnie z obowiązującymi przepisami oraz zasadami wiedzy technicznej.

 Jacek Dylawerski

Odległość znaków od krawędzi jezdni

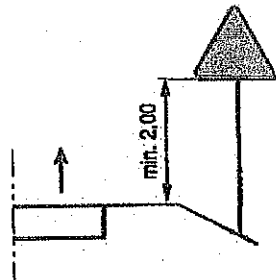


na drodze

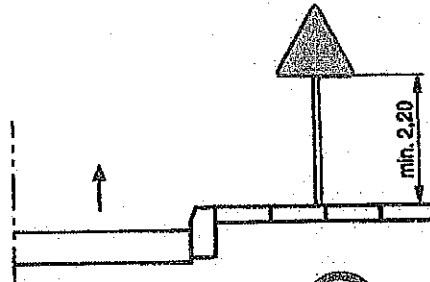


na ulicy

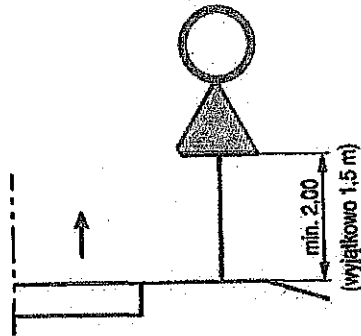
Wysokość umieszczania znaków



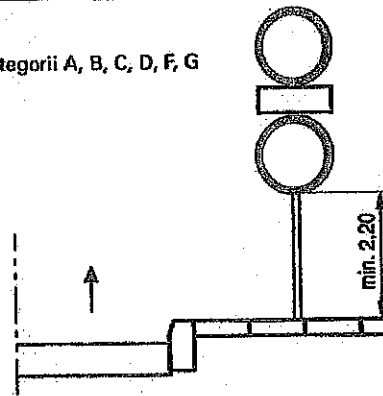
kategorii A, B, C, D, F, G na drogach



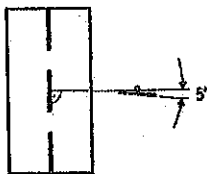
kategorii A, B, C, D, F, G



dwóch na jednym słupku na drogach innych niż ulice

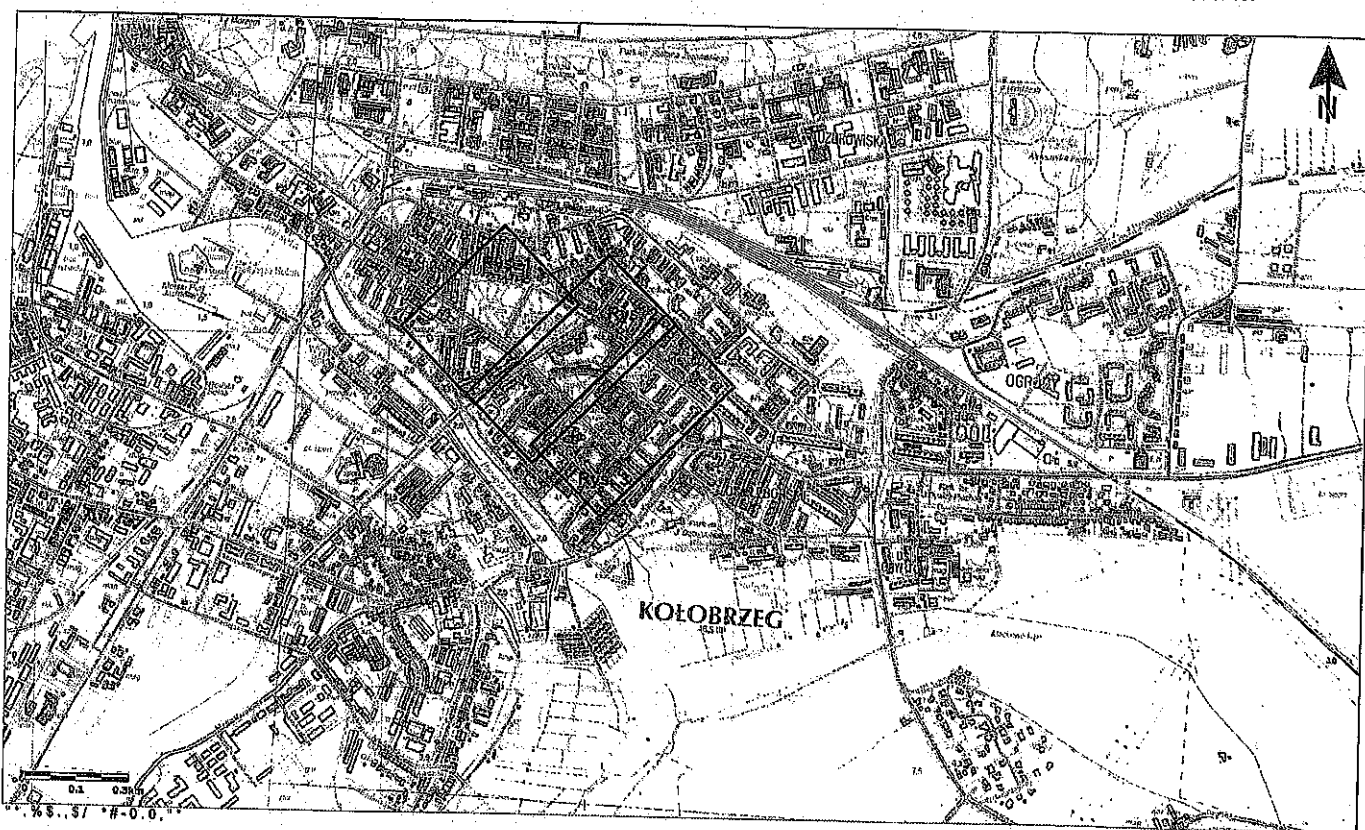


dwóch na jednym słupku na ulicach



Stała organizacja ruchu strefa płatnego parkowania strefa "A" Centrum Kołobrzegu			
Zadanie	strefa płatnego parkowania oznakowanie		
Inwestor	Gmina Miasto Kołobrzeg, ul. Ratuszowa 13, 78-100 Kołobrzeg		
Lokalizacja	Kołobrzeg	Centrum Kołobrzegu	
Szczegóły	Wzory usytuowania znaków		Nr rys. 4
Projektował	mgr Jacek Dylawerski	z 01.2020 r.	Wersja 1 Skala

skala 1:10 000

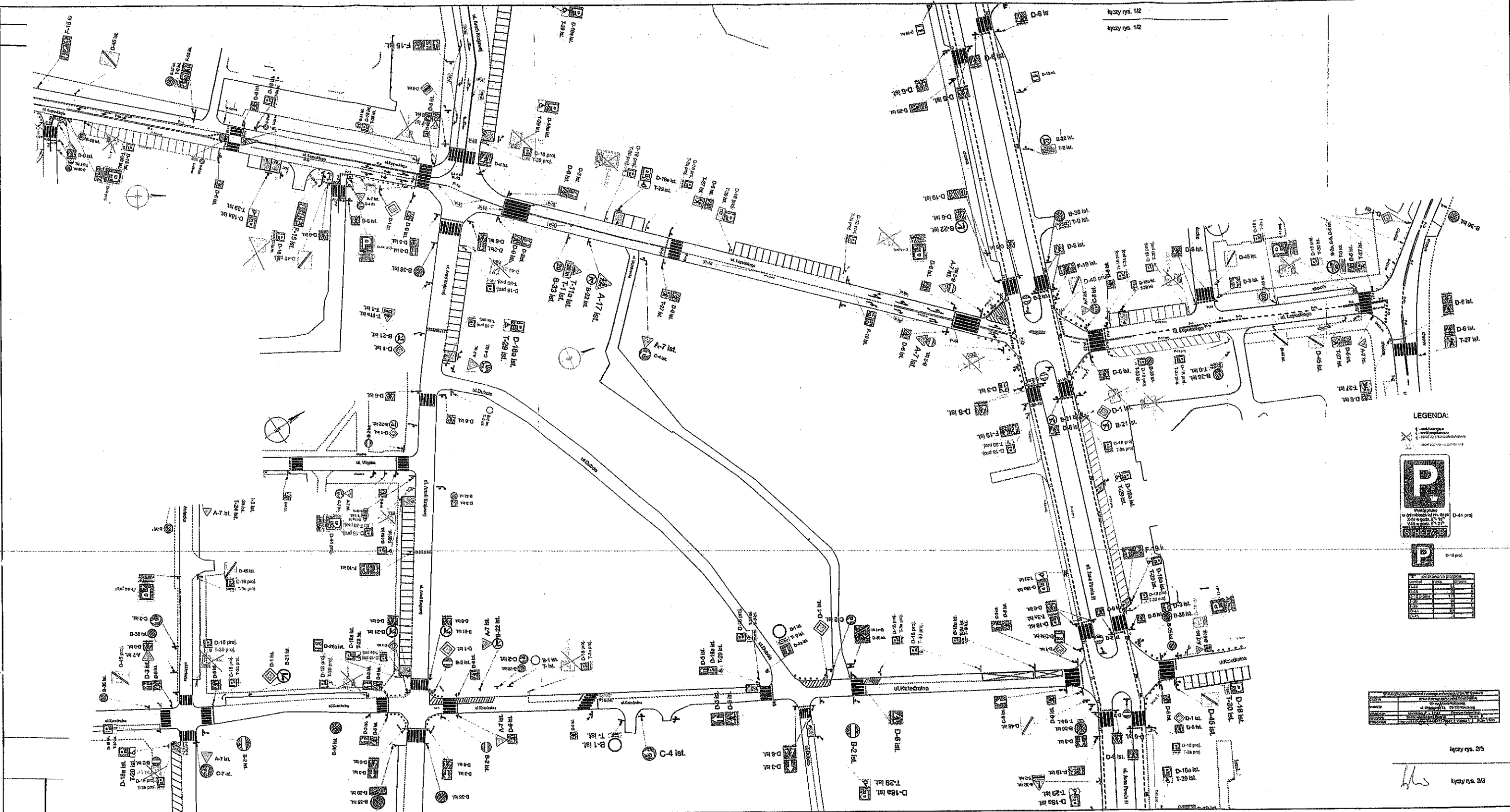


Ulice parkowanie płatne „strefa B”

15/10/2011
15/10/2011

1:250 1/2

1:250 1/2



LEGENDA:

- budynek
- ogrodzenie
- drogę

P
 Parking
 ul. Karłowicza 44
 01-208 Warszawa
 tel. 22 63 44 22
 www.parking-polska.pl

P
 Parking
 ul. Karłowicza 44
 01-208 Warszawa
 tel. 22 63 44 22
 www.parking-polska.pl

Symbol	Opis
	1
	2
	3
	4
	5
	6
	7
	8
	9
	10
	11
	12
	13
	14
	15
	16
	17
	18
	19
	20
	21
	22
	23
	24
	25

Symbol	Opis
	1
	2
	3
	4
	5
	6
	7
	8
	9
	10
	11
	12
	13
	14
	15
	16
	17
	18
	19
	20
	21
	22
	23
	24
	25