



Prezydent Miasta Kołobrzeg

78-100 Kołobrzeg
ul. Ratuszowa 13
tel.: 94 35 51 510
fax: 94 35 23 769
e-mail: prezydent@post.pl
www.kolobrzeg.pl

BRM.0003.94.2014.II
K.0003.35.2014.N

*IME - do BIP
25.06.14*

29 maja 2014

Radny Rady Miasta
Pan Artur Dąbkowski

Dotyczy: zapytania z dnia 20.05.2014 roku w sprawie budowy ul. Brzeskiej w Kołobrzegu.

Odpowiadając na zapytanie w w/w sprawie, uprzejmie informuję, iż w dniu 21 maja 2014 roku ogłoszono przetarg nieograniczony na „Remont nawierzchni ścieżki rowerowej w ul. Brzeskiej w Kołobrzegu”.

Zakres prac remontowych obejmuje poszerzenie nawierzchni z kostki betonowej do 3,00 metrów, co umożliwi pieszym, po wprowadzeniu oznakowania ciągu pieszo-rowerowego, korzystanie ze ścieżki rowerowej.

Planowany termin zakończenia prac remontowych 15 lipiec 2014 roku.

Z poważaniem

PREZYDENT MIASTA
Janusz Gromek

"Dokument nie zawiera treści, których nieuprawnione ujawnienie może mieć szkodliwy wpływ na wykonywanie zadań przez Urząd Miasta Kołobrzeg lub jego jednostki organizacyjne".

PEŁNOMOCNIK
d/s OCHRONY INFORMACJI NIEJAWNYCH

Marek Hubert

2.06.14

DOKUMENT NIE ZAWIERA TREŚCI NIEZGODNYCH
Z USTAWĄ O OCHRONIE DANYCH OSOBOWYCH

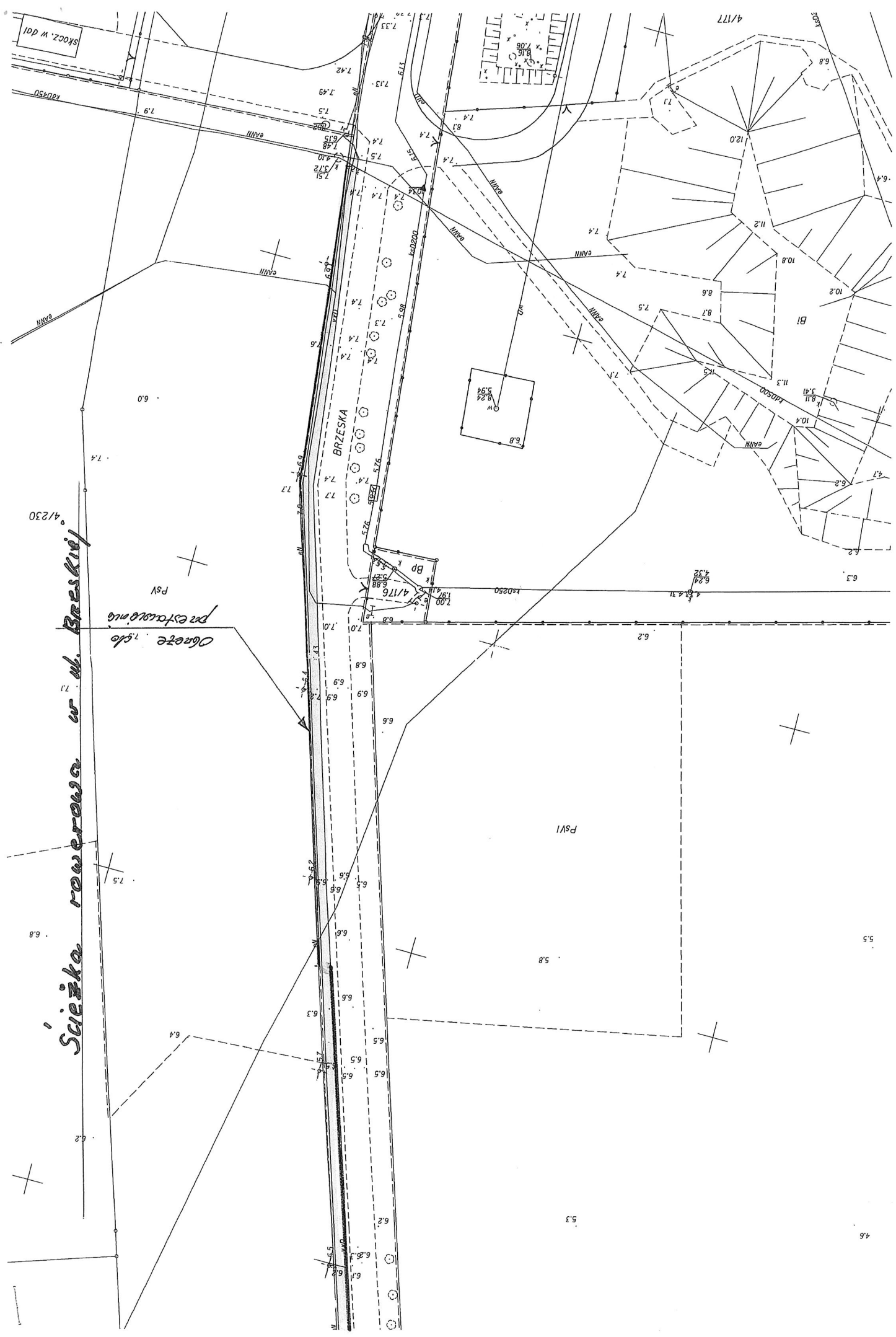
Załączniki:

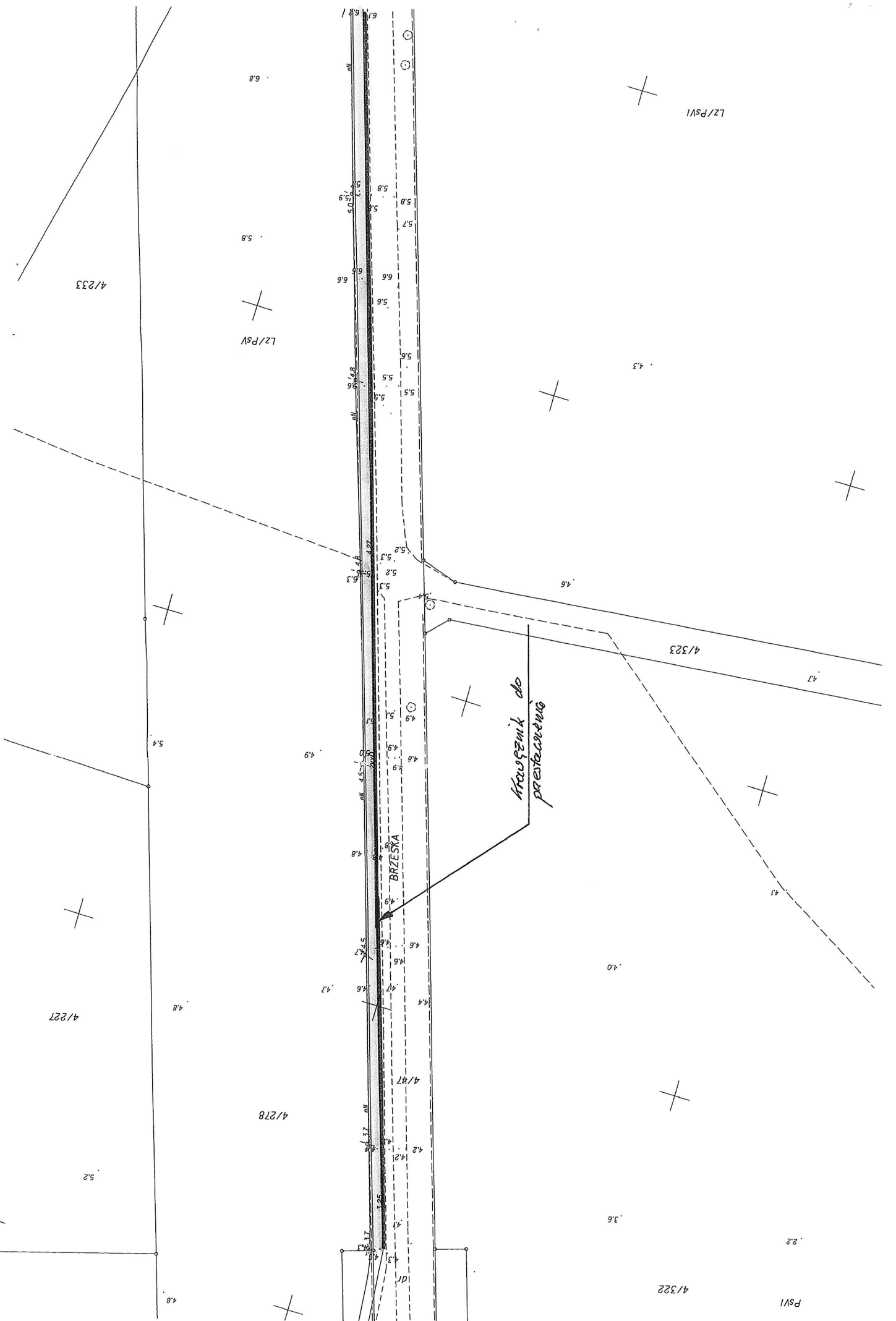
1. mapa z zakresem prac

Otrzymują:

1. Biuro Rady Miasta

PEŁNOMOCNIK
WYDZIAŁU KOMUNALNEGO
29.05.14
ul. Karol Królikowski





LZ/PSV
5.8
6.8

LZ/PSVI

4.3

4/323

4.7

Kroszenie do
przedstawienia

4.1

4.1

4.0

4/227

4.8

4/278

4/47

4.0

5.2

3.6

2.2

4/322

PSVI

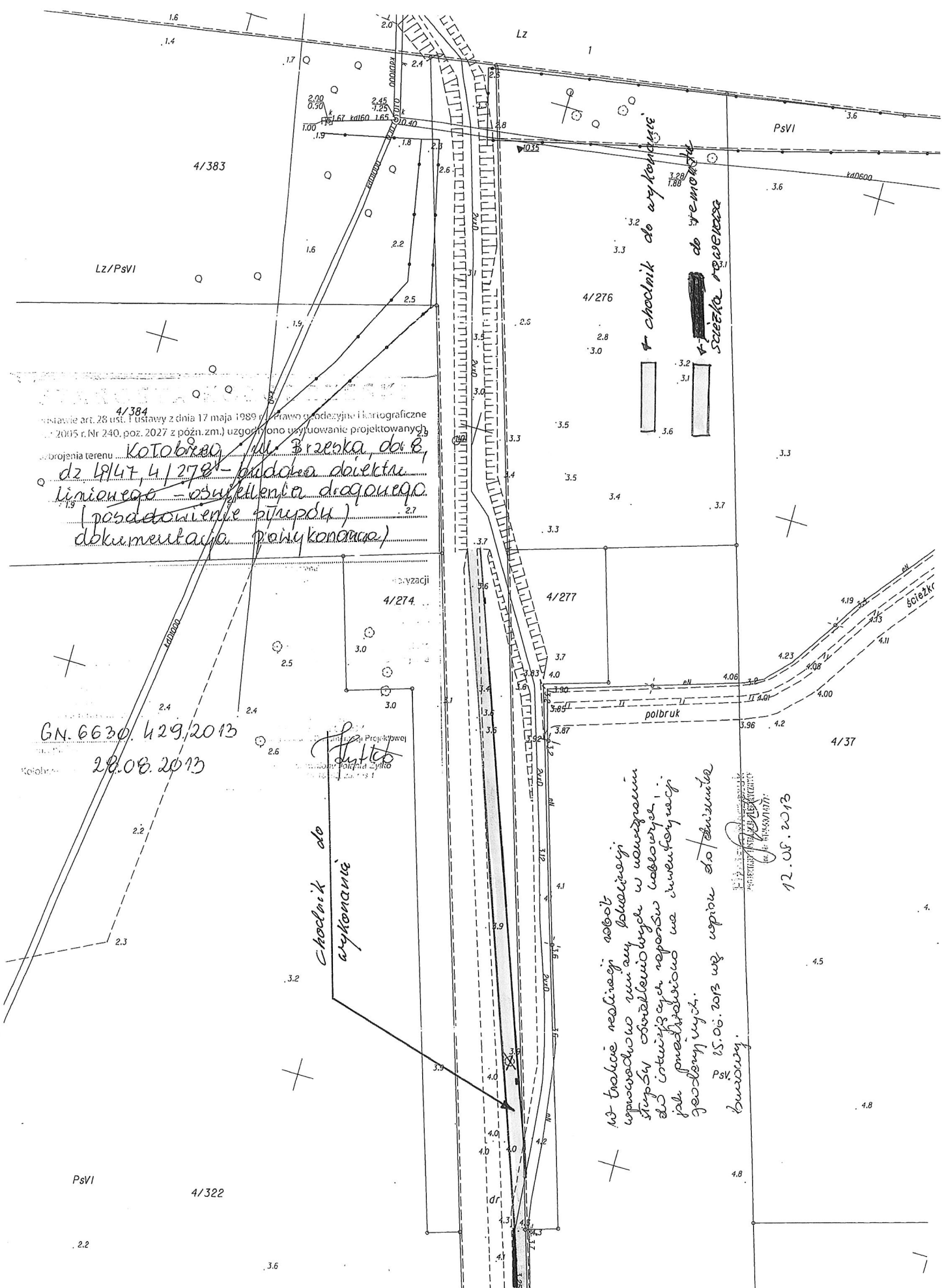
4.8

6.1
5.8
5.7
6.6
5.6
5.5
5.5
5.2
5.2
5.3
4.9
4.8
4.9
4.8
4.8
4.9
4.6
4.6
4.7
4.4
4.2
4.2
4.1
4.1
4.3
4.7

ZUDP: 151203 z dnia 17.07.13
 zgodne/niezgodne/breki
 Wykonano w ramach roboty geodezyjnej
 KERG 011-262/2013
 Kołobrzeg, dnia 2013.07.15 r.

z lokalizacją uzgodnioną w opinii Zespołu Uzgodnienia Dokumentacji
 Projektowej Nr 11/2013 z dnia 18.07.13
 Kołobrzeg, dnia 08.08.2013
 (1)
 INSPEKTOR
 Eugenia Sowa

GEODETA UPRAWNIENY
 inż. Sylwester Gieła
 UPE Nr 2076J
 Maszkowo 404-75-540 Koszalin
 Tel. 504 024 759



4/384
 w sprawie art. 28 ust. 1 ustawy z dnia 17 maja 1989 r. Prawo geodezyjne i kartograficzne
 z 2005 r. Nr 240, poz. 2027 z późn. zm.) uzgodniono użytkowanie projektowanych
 brojenia terenu Kołobrzeg, ul. Brzeska, dział 8,
dz 19/47, 4/276 - budowa obiektu
liniowego - asfaltowego drogowego
(posadowienie słupów)
dokumentacja projektu koncepcyjnego

GN. 6630.429/2013
 29.08.2013

Chodnik do wykonania

W trakcie realizacji robót
 wprowadzono zmiany planu
 stupu ciemności w kierunku
 do istniejącego rejonu
 jak przedstawiono we
 geodetycznym
 15.06.2013 wg
 burmistrz

12.05.2013