



**Prezydent
Miasta
Kołobrzeg**

78-100 Kołobrzeg
ul. Ratuszowa 13
tel.: 94 35 51 510
fax: 94 35 23 769
e-mail: prezydent@post.pl
www.kolobrzeg.pl

Kołobrzeg, 14 lipiec 2017r.

*MT - do BRM
20.07.17*

BRM.0003.205.2017.II
K.0003.103.2017.N

**Radny Rady Miasta Kołobrzeg
Pan Krzysztof Plewko**

Dotyczy: interpelacji z dnia 03.07.2017r. w sprawie statusu prawnego drogi – ul. Muszelkowa w Kołobrzegu.

Odpowiadając na interpelację w w/w sprawie uprzejmie informuję, że działka nr 12/4 obręb 2 w Kołobrzegu (ul. Muszelkowa) powstała w wyniku podziału działki nr 12 obręb 2 na podstawie decyzji Prezydenta Miasta Kołobrzeg znak GN.X.747301/7-1/2005 z dnia 18 lutego 2005 roku.

Nowo wydzielona działka nr 12/4 obręb 2 została przeznaczona na drogi, w związku z czym nadano jej symbol użytku „dr”.

Biorąc pod uwagę powyższe w rozumieniu ustawy z dnia 21 marca 1985r. o drogach publicznych (Dz.U. z 2016r. poz. 1440 z późn. zm.) w/w działka drogowa nie jest drogą publiczną, natomiast posiada status drogi wewnętrznej, której właścicielem są osoby prywatne.

Jednocześnie informuję, że w/w drodze wewnętrznej Uchwałą Nr VII/61/15 z dnia 31 marca 2015r. Rada Miasta Kołobrzeg nadała nazwę ulicy Muszelkowej w Kołobrzegu.

Załączniki:

1. Kopia Uchwały Nr VII/61/15 Rady Miasta Kołobrzeg z dnia 31 marca 2015r. w sprawie nadania nazwy – ulica Muszelkowa – drodze wewnętrznej w Kołobrzegu.
2. Kopia decyzji Prezydenta Miasta Kołobrzeg znak: GN.X.74301/7-1/2005 z dnia 18.02.2005r.

"Dokument nie zawiera treści, których nieuprawnione ujawnienie może mieć szkodliwy wpływ na wykonywanie zadań przez Urząd Miasta Kołobrzeg lub jego jednostki organizacyjne".

Do wiadomości:

1. Biuro Rady Miasta [BRM]

PEŁNOMOCCNIK
d/s OCHRONY INFORMACJI NIEJAWNYCH

PREZYDENT MIASTA

Janusz Gromek

DOKUMENT NIE ZAWIERA TREŚCI NIEZGODNYCH
Z USTAWĄ O OCHRONIE DANYCH OSOBOWYCH

**UCHWAŁA NR VII/61/15
RADY MIASTA KOŁOBRZEG**

z dnia 31 marca 2015 r.

w sprawie nadania nazwy - ulica Muszelkowa - drodze wewnętrznej w Kołobrzegu

Na podstawie art. 18 ust. 2 pkt 13 i art. 40 ust.1 ustawy z dnia 8 marca 1990 roku o samorządzie gminnym (Dz. U. z 2013 r., poz. 594, poz. 645, poz. 1318; z 2014 r., poz. 379 i poz. 1072) Rada Miasta Kołobrzeg uchwala, co następuje:

§ 1. Drodze wewnętrznej położonej na działce nr 12/4 obręb 2, oznaczonej na załączniku graficznym, nadaje się nazwę:

ulica Muszelkowa.

§ 2. Wykonanie uchwały powierza się Prezydentowi Miasta Kołobrzeg.

§ 3. Uchwała wchodzi w życie po upływie 14 dni od dnia ogłoszenia w Dzienniku Urzędowym Województwa Zachodniopomorskiego.

Przewodnicząca Rady

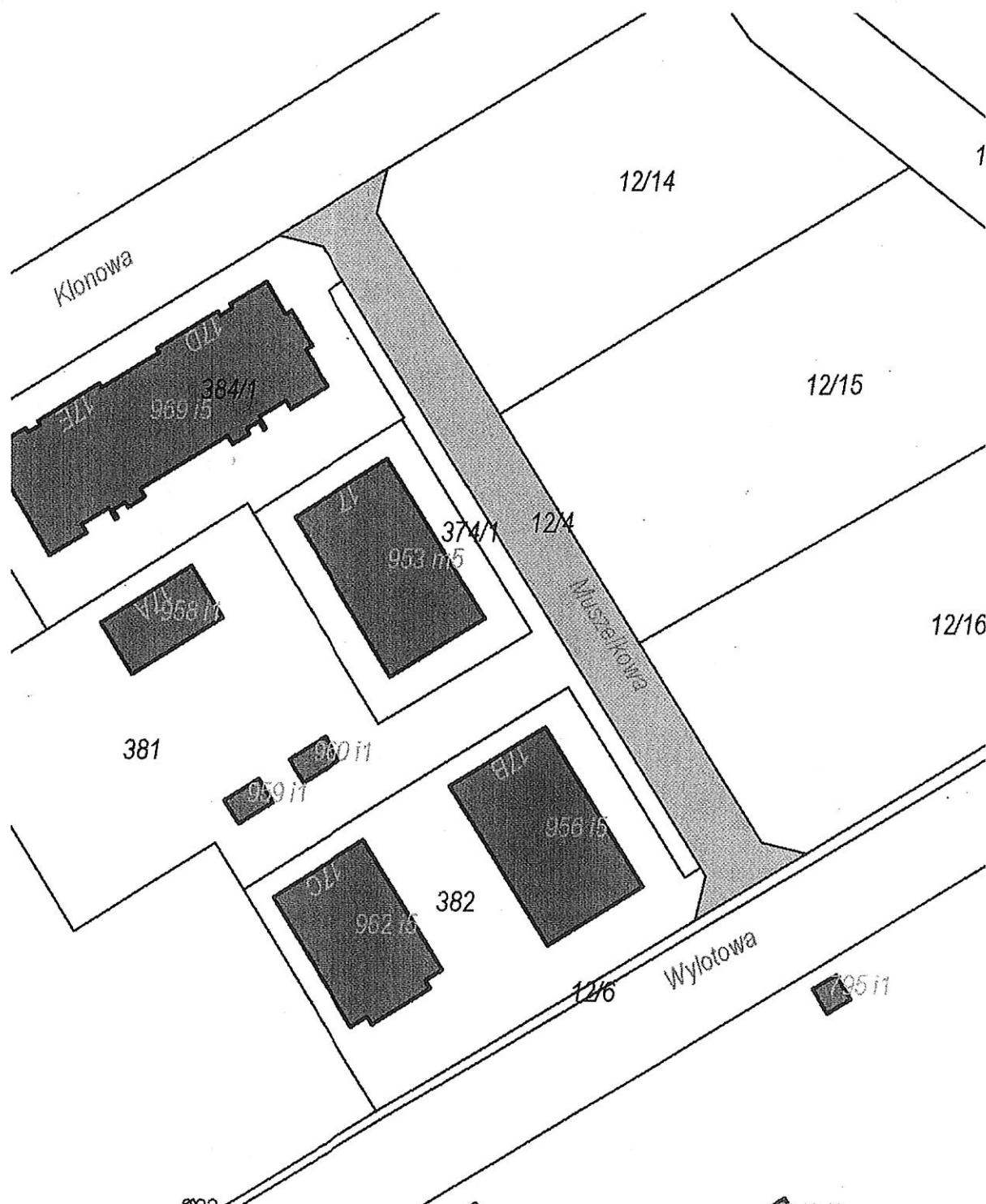
Wioletta Dymecka

Załącznik do Uchwały Nr VII/61/15

Rady Miasta Kołobrzeg

z dnia 31 marca 2015 r.

Załącznik graficzny



PREZYDENT MIASTA
KOŁOBRZEG

GN.X.743017-1/2005

Kołobrzeg 2005-02-18

Decyzja i mapa jest
OSTATECZNA

DECYZJA

Kołobrzeg, 23.02.2005
Na podst. art. 130 § 4

Na podstawie

- art. 104 kpa
- art. 96 ust.1 w związku z art. 94 pkt.1 i art.97 ust.3 pkt.2 ustawy z dnia 21 sierpnia 1997 roku o gospodarce nieruchomościami
- §2 ust.2 i §14 pkt.1 Rozporządzenia Rady Ministrów z dnia 7 grudnia 2004 roku w sprawie sposobu i trybu dokonywania podziałów nieruchomości.

po rozpatrzeniu wniosku z urzędu z dnia 17 lutego 2005 roku Wydziału Gospodarki Nieruchomościami Urzędu Miasta Kołobrzeg, o zatwierdzenie projektu podziału nieruchomości położonej w Kołobrzegu przy ul. Wylotowej, oznaczonej w ewidencji gruntów i budynków numerem działki nr 12 o powierzchni 11,4914 ha w obrębie 2, stanowiącej własność Gminy Miejskiej Kołobrzeg, dla której to nieruchomości urządzona jest księga wieczysta 31551

o r z e k a m

1. Zatwierdzić projekt podziału działki gruntu nr 12 o powierzchni 11,4914 ha w obrębie 2 miasta Kołobrzeg, przedstawionej na jednym arkuszu mapy zasadniczej w skali 1:1000 na działki:

Numer działki	Powierzchnia działki
12/1	6,3140
12/2	0,6254
12/3	0,2115
12/4	0,1852
12/5	0,1709
12/6	0,0554
12/7	0,1879
12/8	0,0076
12/9	0,0025
12/10	0,0152
12/11	0,0153
12/12	0,0154
12/13	0,0305
12/14	0,3945
12/15	0,4887
12/16	0,4458
12/17	0,3867
12/18	0,3891
12/19	0,3860
12/20	0,3871
12/21	0,3895
12/22	0,3872
Razem	11,4914

URZĄD MIASTA
KOŁOBRZEG
WYDZIAŁ KOMUNALNY
REFERAT DROGOWY

2. Nowo wydzielone działki 12/7, 12/14, 12/15, 12/16, 12/17, 12/18, 12/19, 12/20, 12/21, 12/22 przeznaczone są do sprzedaży jako samodzielne nieruchomości do zagospodarowania.
3. Nowo wydzielone działki 12/2, 12/3, 12/4, 12/6 przeznaczone są na drogi.
4. Działka nr 12/5 przeznaczona jest na pas techniczny rowu melioracyjnego.
5. Działki nr 12/8, 12/9, 12/10, 12/11, 12/12, 12/13 nie mogą samodzielnie stanowić przedmiotu sprzedaży i w związku z tym mogą być przeznaczone na polepszenie warunków zagospodarowania sąsiednich nieruchomości wykorzystywanych na cele mieszkaniowe bądź też na powiększenie pasa technicznego rowu melioracyjnego na działce nr 12/5.
6. Działka nr 12/1 pozostaje w dotychczasowym sposobie użytkowania.
7. Powyższe zgodne jest z funkcjami określonymi w załączniku do postanowienia UA.IX.7328-57/04.
8. Decyzja niniejsza, po uprawomocnieniu się, stanowi podstawę do dokonania stosownych wpisów w operacie ewidencji gruntów i księdze wieczystej 31551.

Od decyzji niniejszej służy prawo odwołania do Samorządowego Kolegium Odwoławczego w Koszalinie, w terminie 14 dni od jej doręczenia, za pośrednictwem Prezydenta Miasta Kołobrzeg.

Uzasadnienie

Wydział Gospodarki Nieruchomościami Urzędu Miasta Kołobrzeg wystąpił o zatwierdzenie projektu podziału z urzędu nieruchomości położonej w Kołobrzegu przy ul. Wylotowej, w obrębie 2 miasta Kołobrzeg, oznaczonej numerem działki 12. Celem czynności jest podział terenu dla ustalenia sposobu jego docelowego zagospodarowania.

Do wniosku załączono projekt podziału nieruchomości sporządzony przez geodetę uprawnionego Pana Macieja Pukaluk na kopii mapy zasadniczej w skali 1:1000. Operat podziału nieruchomości został przyjęty do zasobu geodezyjnego i kartograficznego dnia 17.02.2005 KERG 011-595/2004.

Przedłożony projekt podziału jest zgodny z opinią wyrażoną postanowieniem Prezydenta Miasta Kołobrzeg z dnia 1 grudnia 2004 roku UA – IX.7328-57/04, o której to opinii mowa w art. 93 ust.4 ustawy z dnia 21 sierpnia 1997 roku o gospodarce nieruchomościami.


Wobec powyższego należało orzec jak w sentencji.

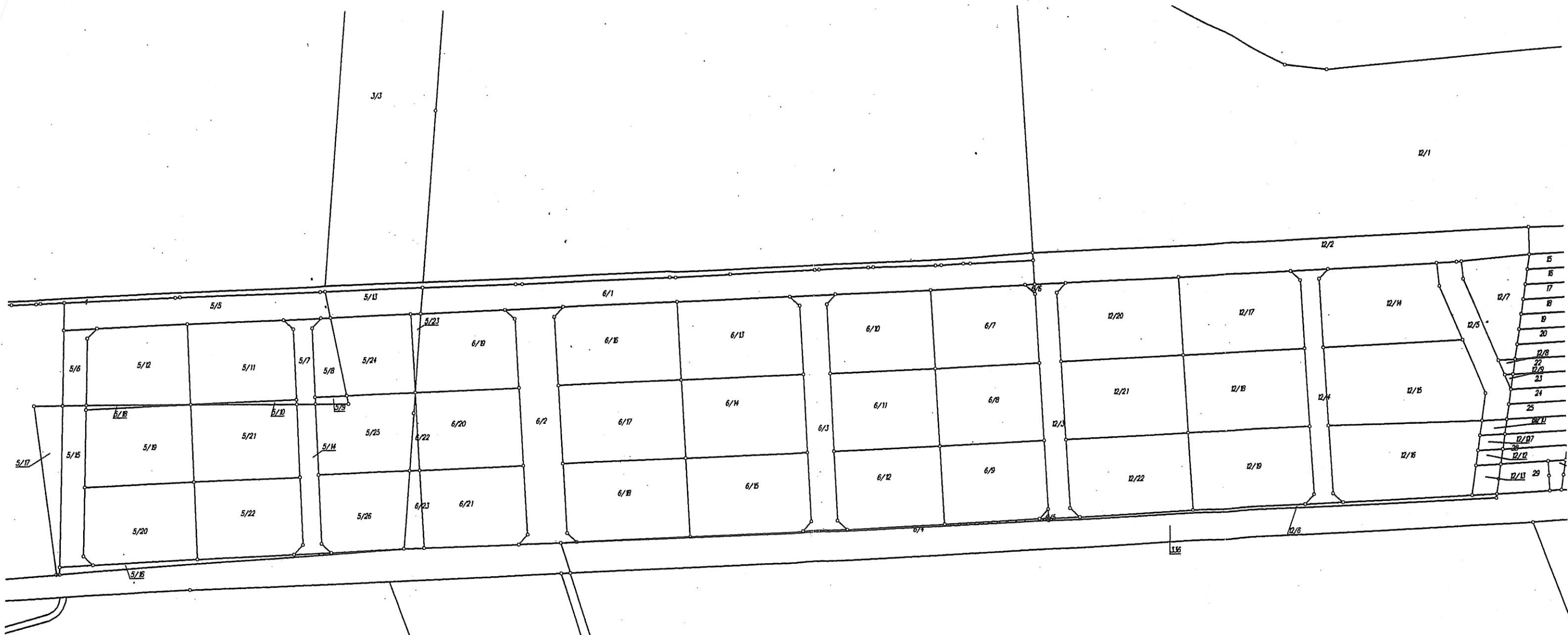
Otrzymują:

1. Gmina Miejska Kołobrzeg
2. Sąd Rejonowy – Wydział Ksiąg Wieczystych
3. Geodeta uprawniony Maciej Pukaluk
4. PODGiK
5. Wydział Gospodarki Nieruchomościami – 2 egz.
6. Wydział Urbanistyki i Architektury
7. a/a

PREZYDENT MIASTA

Henryk Bieńkowski





Załącznik mapowy do decyzji
 GN.X.743017-1/2005
 GN.X.743017-2/2005

z dnia 18.02.2005

URZĄD MIASTA
 KOŁOBRZEG
 WYDZIAŁ KOMUNALNY
 REFERAT DROGOWY