

INTERPELACJA RADNEGO RADY MIASTA KOŁOBRZEG

Kołobrzeg, dnia 30.04.2018r.

**Radny RM
Krzysztof Plewko**

URZĄD MIASTA KOŁOBRZEG
BIURO RADY MIASTA

**PREZYDENT MIASTA
KOŁOBRZEG**

wpłynęło
dnia 30.04.2018r.

nr sprawy BRM.0003.100.2018.1

termin 14.05.2018r.

INTERPELACJA Radnego Rady Miasta Kołobrzeg

Zgodnie z § 25 ust.2 Statutu Miasta Kołobrzegu (uchwała Nr XXXVII/497/13 z dnia 9 września 2013 r. - Dz.Urz.Woj. Zachodniopomorskiego z dnia 10 października 2013 r., poz. 3244; z 2015 r., poz 629) składam interpelację w sprawie;

Dotyczy: zablokowania umieszczenia w dokumentach pokontrolnych Komisji Rewizyjnej informacji, która ukazywała działanie na szkodę Gminy Miasta Kołobrzeg.

Szanowny Panie Prezydencie po zakończeniu kontroli zespołu kontrolnego Komisji Rewizyjnej, w której radni kontrolowali między innymi posadowienia reklam w pasach drogowych Gminy Miasto Kołobrzeg zamieściliśmy w protokole pokontrolnym informację o tym, że w pasie drogowym była umieszczona przez wiele lat duża reklama poważnej kołobrzesckiej firmy bez jej opłacania. Poważni urzędnicy biorący udział w posiedzeniu Komisji Rewizyjnej poinformowali radnych, że celem kontroli były pasy drogowe a wskazana reklama była posadowiona na działce 317 obr. 9, która nie jest pasem drogowym i nie zgodzili się, aby komisja mogła zamieścić uwagę pokontrolną na temat tej reklamy. Otóż tak się złożyło, że przez wiele lat miałem posadowioną reklamę na działce nr 14/12 obr. 9 przy ul. Koralewej i płaciłem opłatę naliczaną jako posadowienie w pasie drogowym dlatego też byłem zdziwiony takim podejściem do sprawy urzędników.

Po niedopuszczeniu w/w informacji do opublikowania w dokumentach z kontroli pasów drogowych zdecydowałem się złożyć zapytanie w interpelacji do Urzędu Miasta i zapytać dlaczego przez wiele lat wnosilem opłatę za swoją reklamę w takim samym miejscu wzdłuż ul. Grzybowskiej jako za pas drogowy skoro poważni urzędnicy twierdzą, że działki wzdłuż ul. Grzybowskiej od strony Radzikowa III należące do Gminy Miasto Kołobrzeg nie są pasem drogowym. W odpowiedzi z dnia 18.04.2018 r. otrzymałem informację, że działka 14/12 obręb 9 jest sklasyfikowana jako działka drogowa. Sprawdziłem to i potwierdzam, że jest to prawda. Jednak muszę mocno zaznaczyć, że działka granicząca z tą działką mająca numer 317 obręb nr 9 jest również działką drogową i dlatego podlegała kontroli.

Wynika z tego, że urzędnicy na Komisji Rewizyjnej wprowadzili radnych w błąd. Mogło to być celowe działanie, aby nie wyszło na światło dzienne działanie urzędu na szkodę Gminy Miasto Kołobrzeg polegające na niepobieraniu należnych opłat.


Załączniki:

- interpelacja z dnia 06.04.2018 r.

- odpowiedź na interpelację przygotowaną w dniu 18.04.2018 r.
- wydruk informacji na temat działki nr 14/12 obręb 9 potwierdzający, że działka jest oznaczona jako droga.
- wydruk informacji na temat działki nr 317 obręb 9 potwierdzający, że działka jest oznaczona jako droga.
- wydruk mapki z działkami ul. Koralewej, ul. Teczowej, działki nr 14/12 i działki nr 317 obręb 9.

Z poważaniem


.....
Krzysztof Plewko



Prezydent
Miasta
Kołobrzeg

78-100 Kołobrzeg
ul. Ratuszowa 13
tel.: 94 35 51 510
fax: 94 35 23 769
e-mail: prezydent@post.pl
www.kolobrzeg.pl

BRM.0003.84.2018r.
K.0003.48.2018.N

Kołobrzeg, dnia 18.04.2018r.

**Radny Rady Miasta Kołobrzeg
Pan Krzysztof Plewko
Biuro Rady Miasta**

Dotyczy: interpelacji z dnia 06.04.2018r. w sprawie reklamy przy ul. Koralowej w Kołobrzegu.

Odpowiadając na interpelację w w/w sprawie uprzejmie informuję, że reklama wolnostojąca przy ul. Koralowej, której był Pan właścicielem umieszczona była na dz. nr 14/12 obręb 9 w Kołobrzegu.

W ewidencji gruntów w/w nieruchomości sklasyfikowana została jako działka drogowa: „ul. Koralowa - dr” .

Z poważaniem
PREZYDENT MIASTA
Jaruzs Gromek

Otrzymują:
① Biuro Rady Miasta

Wydział Komunalny-Referat Drogowy, Anna Borowik-Sheehan, inspektor ds.kontroli pasa drogowego, tel. +48 94 35 51 623,e-mail: a.borowik-sheehan@um.kolobrzeg.pl

INTERPELACJA RADNEGO RADY MIASTA KOŁOBRZEG

**Radny RM
Krzysztof Plewko**

URZĄD MIASTA KOŁOBRZEG
BIURO RADY MIASTA

wpłynęło
dnia 6.04.2018r.
nr sprawy BRM.0003.84.2018.11
termin 20.04.2018r.

Kołobrzeg, dnia 06.04.2018r.

URZĄD MIASTA KOŁOBRZEG
BIURO RADY MIASTA

wpłynęło
dnia
nr sprawy **PREZYDENT MIASTA**
KOŁOBRZEG
termin

INTERPELACJA Radnego Rady Miasta Kołobrzeg


Zgodnie z § 25 ust.2 Statutu Miasta Kołobrzegu (uchwała Nr XXXVII/497/13 z dnia 9 września 2013 r. - Dz.Urz.Woj. Zachodniopomorskiego z dnia 10 października 2013 r., poz. 3244; z 2015 r., poz 629) składam interpelację w sprawie;

Dotyczy: reklamy przy ul. Koralowej.

Szanowny Panie Prezydencie przez wiele lat wpłacałem na konto Urzędu Miasta opłatę za reklamę posadowioną przy ul. Koralowej (miejsce posadowienia zazaczyłem na dołączonej mapce). Miasto naliczało mi opłatę za zajęcie pasa drogowego. Reklama jednak posadowiona była na działce 317 przy ul. Grzybowskiej, która nie jest pasem drogowym.

Załącznik:

- mapka ze wskazaniem miejsca posadowienia reklamy.


.....
Krzysztof Plewko

14/11

14/12

5-Koralowa

14/12



EGiB - Klasoużytek

64716

Identyfikator działki SWDE

320801_1.0009.14/12

Powierzchnia

0.1296

Zagospodarowanie użytku (OFU)

Drogi



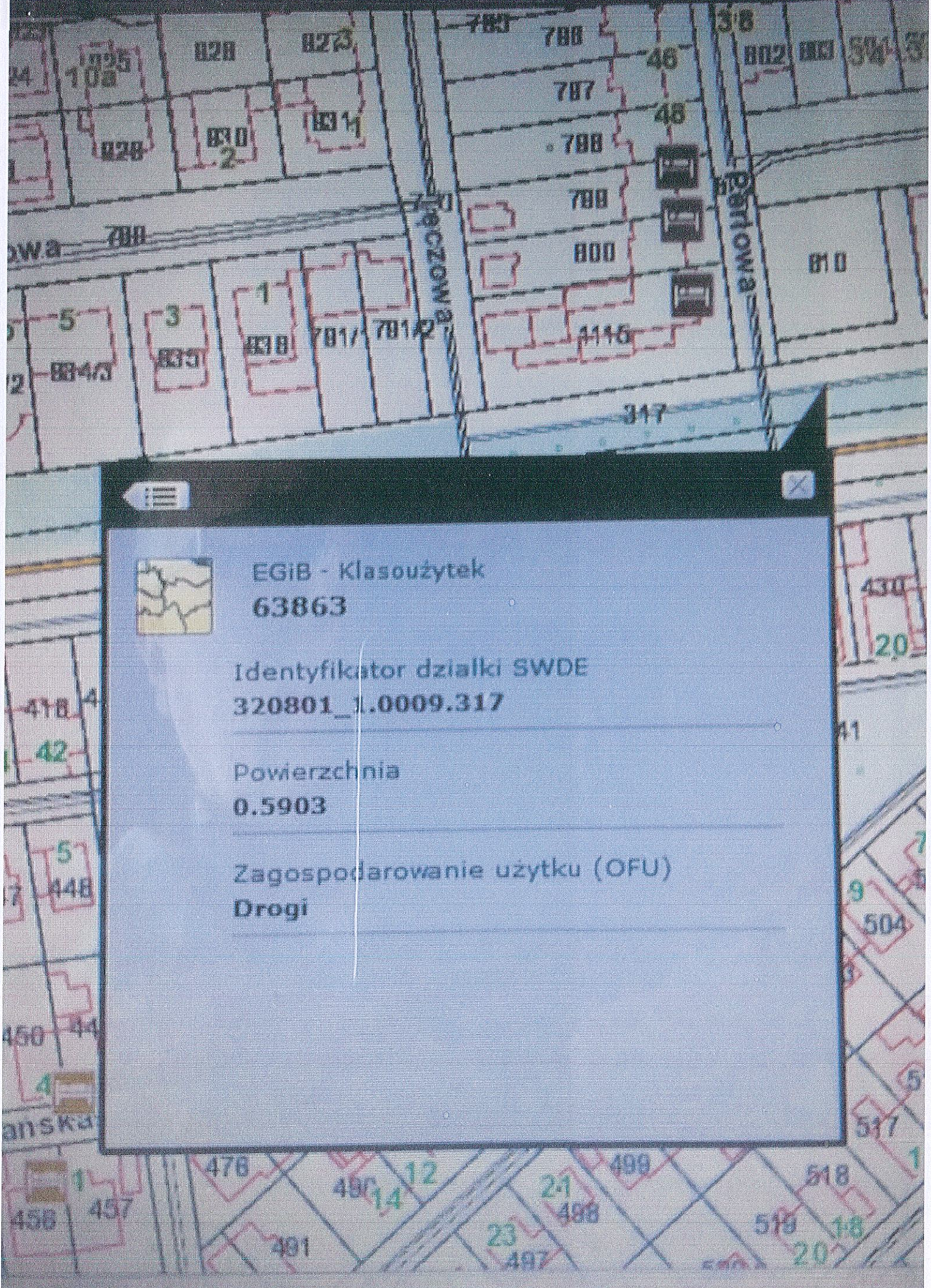


EGiB - Klasoużytek
63863

Identyfikator działki SWDE
320801_1.0009.317

Powierzchnia
0.5903

Zagospodarowanie użytku (OFU)
Drogi



Moduł Ogólny

Aktualna Skala 1:2000 Wybrane narzędzie Przesuń

Układ współrzędnych PUWG 2000 Pas V

Plik Widok Selekcja Szklcowanie Wyszukiwania Metadane Informacje

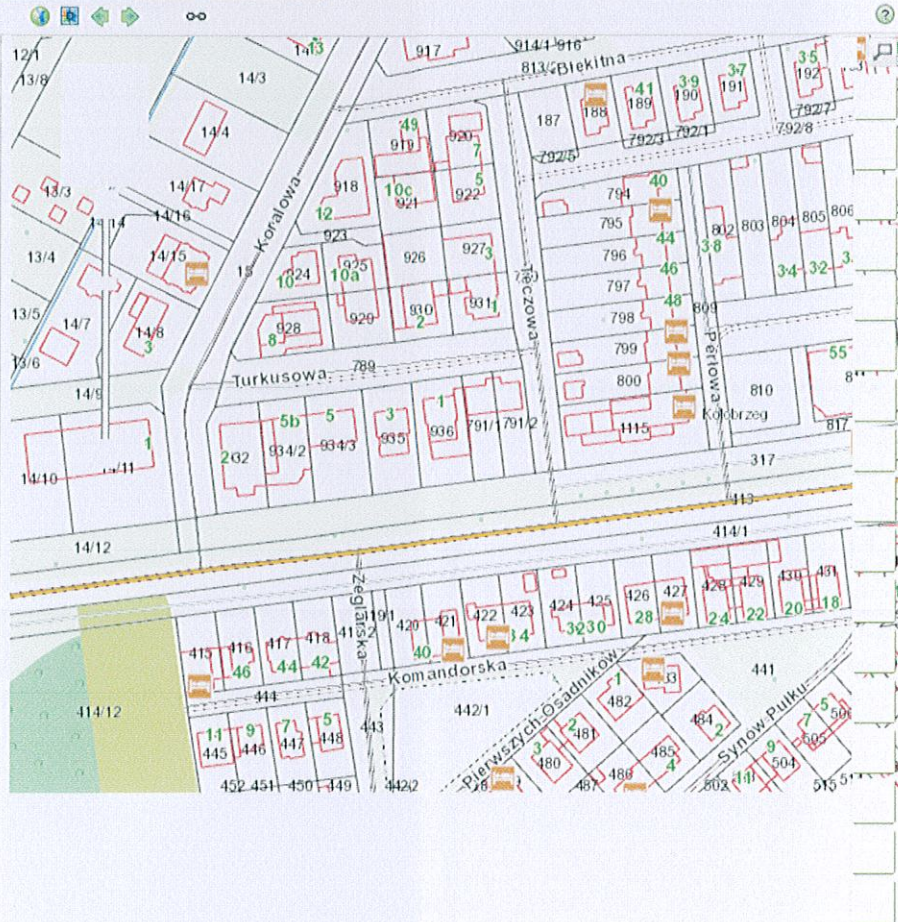
Skala 1: 2000

Zawartość mapy

Warstwy Serwisy Legenda

Rozwiń inf. o wszystkich warstwach

- Turystyka
- Zdjęcia
- Ewidencja miejscowości ulic i adresów
- Projektowane drogi ekspresowe
- Ochrona Środowiska
- Ewidencja zabytków
- Numeryczny Model Terenu
- Ortofotomapa



Szukaj - adres



Szukaj - ulice



Wyszukiwanie POI



Wyszukiwanie obiektów bazy



Wyszukiwanie szlaków turystycznych



Wyszukiwanie działek - EGIB



Adresy usług WMS, WFS i ATOM



Współrzędne X: 5535134,36 Y: 6003701,46 N: 54°9'46.16" E: 15°32'12.6" Aktywna warstwa Działki

